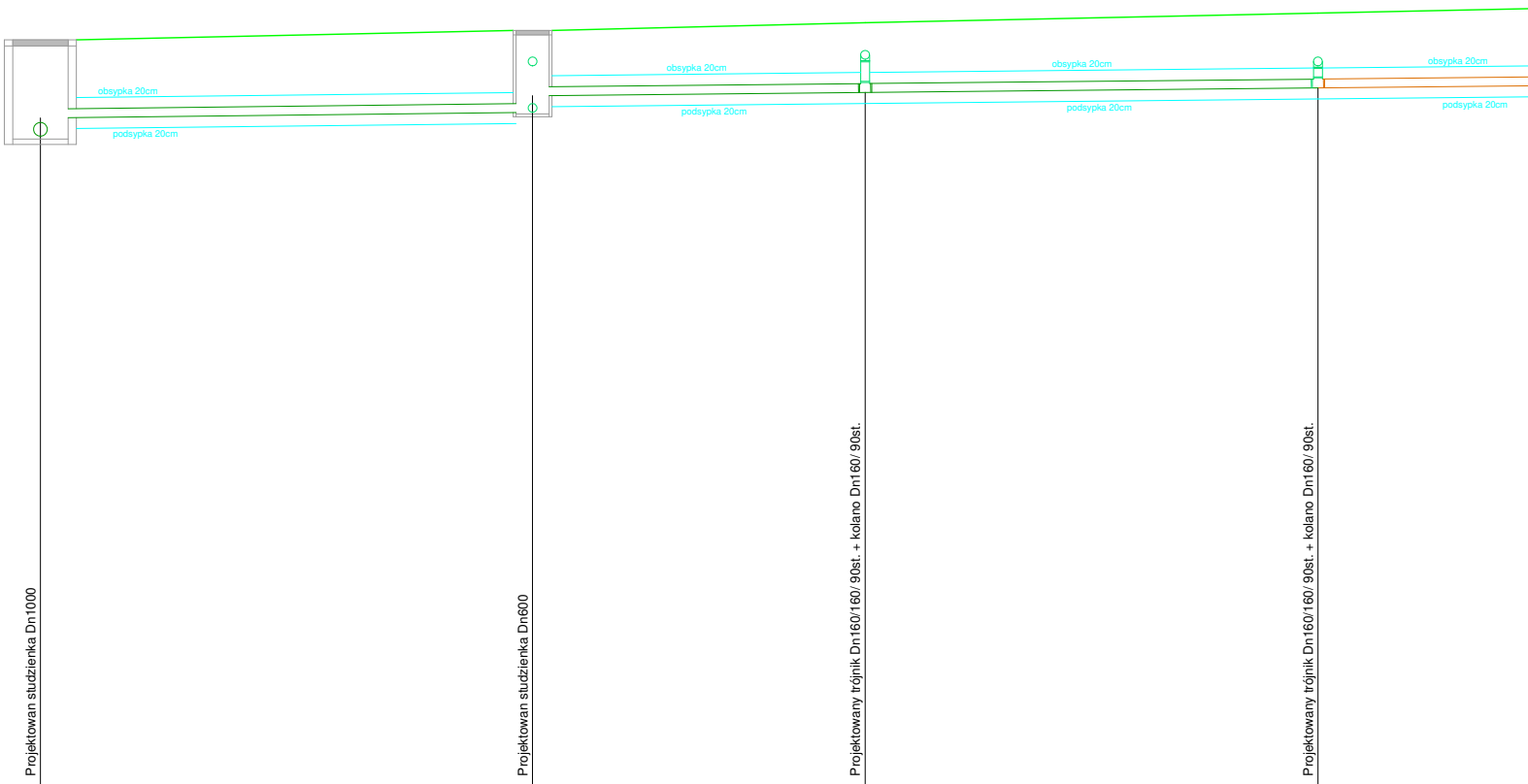
obsypka 20cm
podsypka 20cm
obsypka 20cm
podsypka 20cm
obsypka 20cm
podsypka 20cm
obsypka 20cm
podsypka 20cm
Projektowan studzienka Dn1000
Projektowan studzienka Dn600
Projektowany trójnik Dn160/160/ 90st. + kolano Dn160/ 90st.
Projektowany trójnik Dn160/160/ 90st. + kolano Dn160/ 90st.

poziom por 200,00 m n.p.m.

Węzeł	KD6		KD13		T13		T12
Rzędna terenu [m n.p.m.]	213,51		213,68		213,82		213,99
Rzędna dna rury [m n.p.m.]	211,75 212,10		212,20 212,50		212,56		212,64
Zagłębienie [m]	1,76 1,41		1,48 1,18		1,26		1,35
Materiał,Średnica/Spadek [%]		Dn160 1,10		Dn160			
Długość [m]		8,88		6,00		8,17	
Odległość [m]	0,00		8,88		14,88		23,05
Kąt załamania [°]			11°				

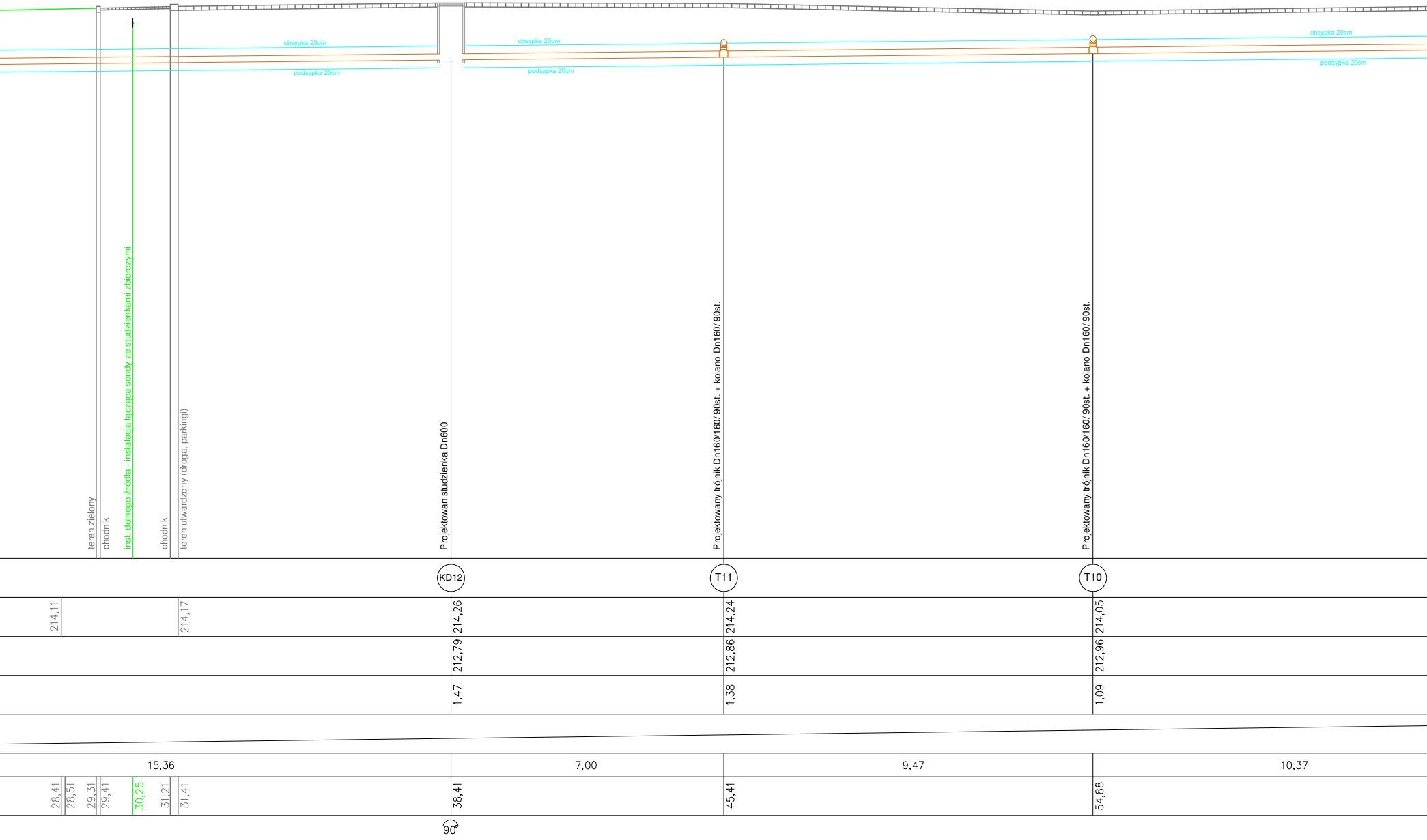
obsypka 20cm
podsypka 20cm
obsypka 20cm
podsypka 20cm
obsypka 20cm
podsypka 20cm
teren zielony
chodnik
inst. dolnego źródła - instalacja łącząca sondy ze studzienkami zbiorczymi
chodnik
teren utwardzony (droga, parkingi)
Projektowan studzienka Dn600
Projektowany trójnik Dn160/160/ 90st. + kolano Dn160/ 90st.
Projektowany trójnik Dn160/160/ 90st. + kolano Dn160/ 90st.
KD12
T11
T10
214,11
214,17
214,26
214,24
214,05
212,79
212,86
212,96
1,47
1,38
1,09
15,36
7,00
9,47
10,37
28,41
28,51
29,31
29,41
30,25
31,21
31,41
38,41
45,41
54,88
90°

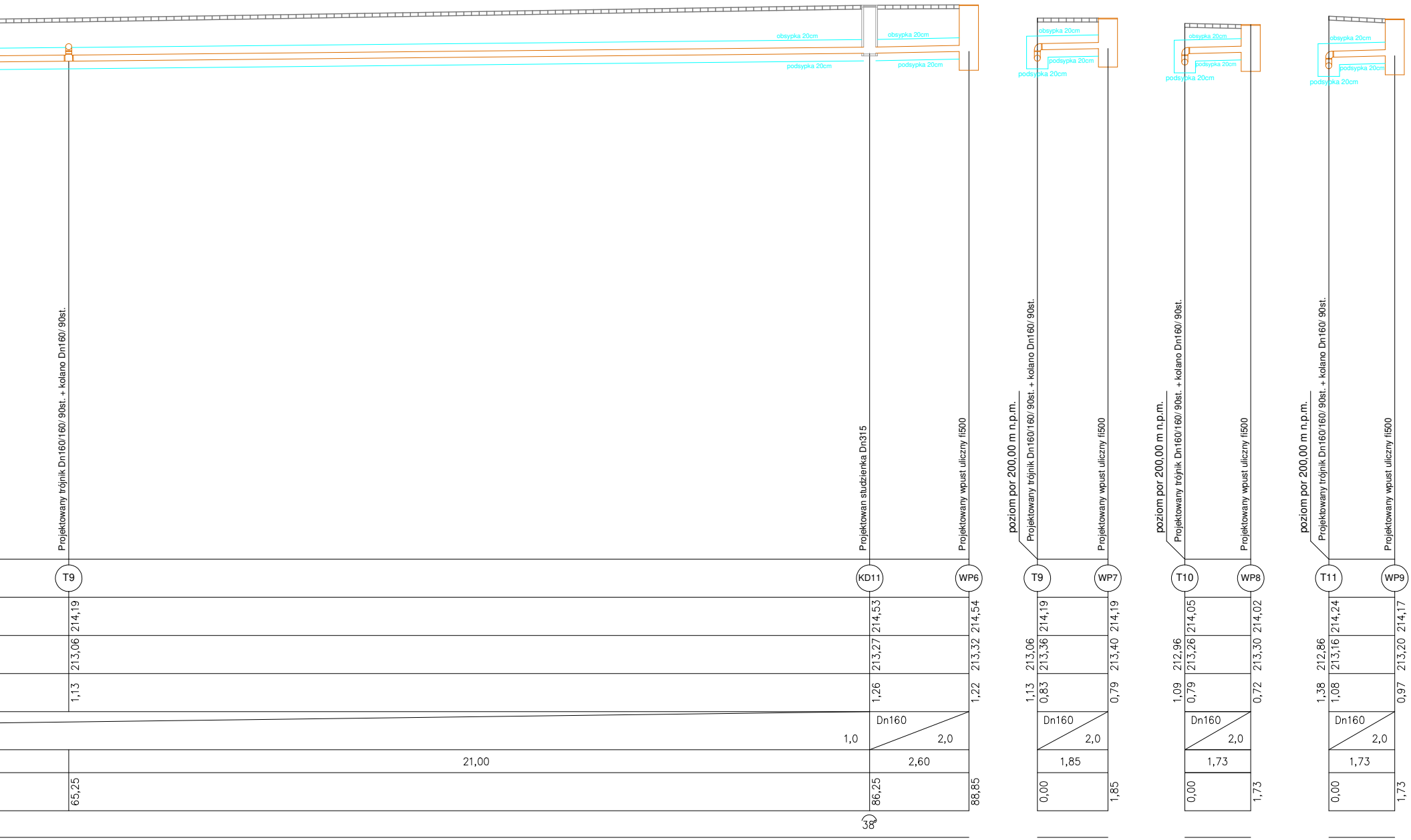
obsypka 20cm
podsypka 20cm
Projektowany trójnik Dn160/160/ 90st. + kolano Dn160/ 90st.
Projektowan studzienka Dn315
Projektowany wpust uliczny fi500
poziom por 200,00 m n.p.m.
T9
KD11
WP6
WP7
T10
WP8
T11
WP9
214,19
213,06
1,13
214,53
213,27
1,26
214,54
213,32
1,22
213,06
1,13
214,19
213,36
0,83
214,19
213,40
0,79
212,96
1,09
214,05
213,26
0,79
214,02
213,30
0,72
212,86
1,38
214,24
213,16
1,08
214,17
213,20
0,97
Dn160
1,0
2,0
21,00
2,60
1,85
1,73
65,25
86,25
88,85
0,00
1,85
0,00
1,73
0,00
1,73
38

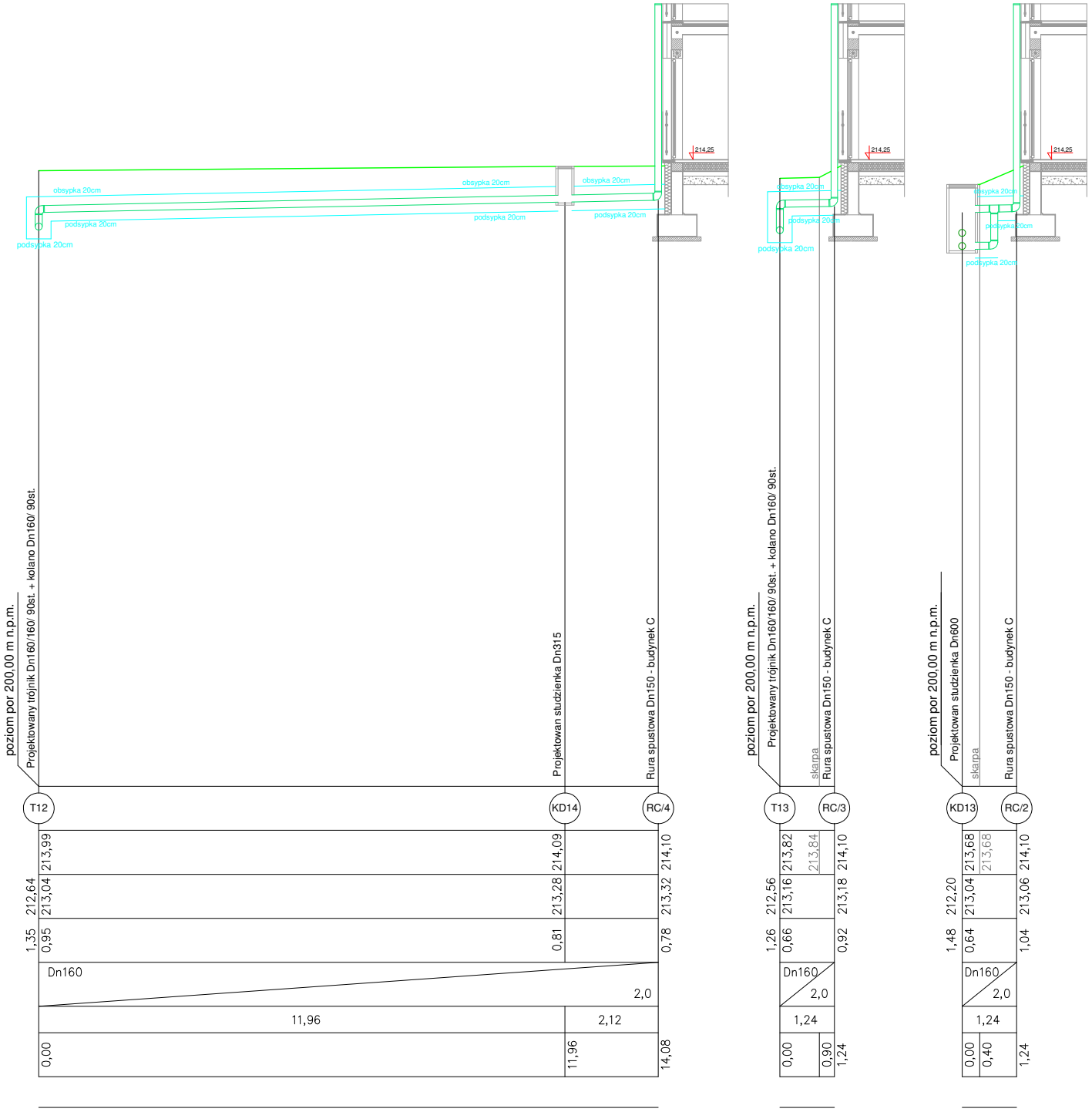
214,25
214,25
214,25
obsypka 20cm
podsypka 20cm
poziom por 200,00 m n.p.m.
Projektowany trójnik Dn160/160/ 90st. + kolano Dn160/ 90st.
Projektowan studzienka Dn315
Rura spustowa Dn150 - budynek C
T12
KD14
RC/4
213,99
214,09
214,10
212,64
213,04
213,28
213,32
1,35
0,95
0,81
0,78
Dn160
2,0
11,96
2,12
0,00
11,96
14,08
poziom por 200,00 m n.p.m.
Projektowany trójnik Dn160/160/ 90st. + kolano Dn160/ 90st.
skarpa
Rura spustowa Dn150 - budynek C
T13
RC/3
213,82
213,84
214,10
212,56
213,16
213,18
1,26
0,66
0,92
Dn160
2,0
1,24
0,00
0,90
1,24
poziom por 200,00 m n.p.m.
Projektowan studzienka Dn600
skarpa
Rura spustowa Dn150 - budynek C
KD13
RC/2
213,68
213,68
214,10
212,20
213,04
213,06
1,48
0,64
1,04
Dn160
2,0
1,24
0,00
0,40
1,24

UWAGI OGÓLNE:

1. Rysunku nie skalować.
2. Rysunki należy czytać łącznie z opisem technicznym i rysunkami architektonicznymi. Wymiary sprawdzić na budowie i potwierdzić z rysunkami innych branż.
3. Ostateczną koordynację przeprowadzić na budowie.
4. Przed przystąpieniem do prac sprawdzić w odpowiednich projektach prace powiązane. Ewentualne wady koordynacyjne przedstawić przed przystąpieniem do robót. Niewskazane jest prowadzenie robót w oparciu o dokumentację jednej branży bez sprawdzenia ich odniesień do architektury i pozostałych branż.
5. Wszystkie zmiany, które Wykonawca zdecyduje się wprowadzić (również te, które służą jedynie zmianie technologii) powinny być skonsultowane z projektantem.
6. Przed przystąpieniem do wykonania konstrukcji ścian i stropów, wszystkie przebicia porównać z projektem instalacji.
7. Kolor, wygląd i ostateczną lokalizację elementów widocznych uzgodnić z Architektem.
8. Przepusty instalacyjne przez ściany i stropy oddzielenia pożarowego należy uszczelnić ogniochronnie w klasie odporności ogniowej przegrody. Przepusty instalacyjne przez ściany i stropy niebędące oddzieleniem stref pożarowych należy wykonać w standardowych tulejach ochronnych.
9. **Wszelkie przywołane nazwy własne produktów i materiałów służą określeniu pożądanego standardu wykonania. Dopuszcza się zastosowanie innych materiałów i urządzeń o parametrach niegorszych, niż wymienione w opracowaniu, po uzyskaniu akceptacji Projektanta i Inspektora Nadzoru**

LEGENDA:

🟩	projektowane kanalizacja deszczowa - wody z dachu
🟧	projektowane kanalizacja deszczowa - wody z terenu
🟩	projektowane kanalizacja deszczowa - wody z terenu i dachu
KD1	projektowana studzienka kanalizacji deszczowej
T1	projektowany trójnik
WP1	projektowany wpust drogowy
RA/1	projektowany rura spustowa Dn150 - budynek A
RB/1	projektowany rura spustowa Dn150 - budynek B
RC/1	projektowany rura spustowa Dn150 - budynek C
ZB1	zbiornik kanalizacji deszczowej szczelny poj. Vc≈10m³
ZR1	zbiornik rozsączający

Pracownia architektoniczna
Qubus ARCHITEKCI
Izabela Kubicka

Biuro:
ul. Zofii Nałkowskiej 9
42-100 Kłobuck
☎ +48 608 229 188
www.qubus.net.pl

Inwestor: ***SIM Śląsk Północ Sp. z o.o.***
ul. Pasieczna 2
42-700 Lubliniec

Temat: ***BUDOWA TRZECH BUDYNKÓW MIESZKALNYCH WIELORODZINNYCH WRAZ Z PARKINGIEM ORAZ NIEZBĘDNĄ INFRASTRUKTURĄ DROGOWĄ I TECHNICZNĄ DLA ZADANIA "OPRACOWANIE DOKUMENTACJI PROJEKTOWEJ WRAZ Z UZYSKANIEM POZWOLENIA NA BUDOWĘ ORAZ PRZEKAZANIEM PRAW AUTORSKICH DO PROJEKTU DOT. PRZEDSIĘWZIĘCIA INWESTYCYJNO-BUDOWLANEGO POLEGAJĄCEGO NA BUDOWIE TRZECH BUDYNKÓW WIELORODZINNYCH W MIEJSCOWOŚCI OSTROWY NAD OKSZĄ PRZY UL. WĄSKIEJ I CHABROWEJ, OSIEDLE O NAZWIE:" AKACJOWA OSTOJA" W GMINIE MIEDŹNO" - KANALIZACJA DESZCZOWA***

Adres: ***42-122 Ostrowy nad Okszą, Gmina Miedźno***
ul. Chabrowa, ul. Wąska
dz. nr ewid. 985, 986, 987, 988/1, 988/3
część dz. nr ewid. 988/2, 1042, obręb: OSTROWY (0007)

Tytuł rysunku:
Profil kanalizacji deszczowej cz.3

INSTALACJE SANITARNE:

Projektant:	mgr inż. Krzysztof Żelazkiewicz	455/02	
Opracowała:	mgr inż. Magdalena Wrońska	--	

Skala:	*Data:*	*Faza:*	*Branża:*	*Nr rys.:*	*Rewizja:*	*Kod projektu:*
1:100	***CZERWIEC 2025***	***PT***	***SANITARNA***	KD3		***23_002***